



ประกาศคณะกรรมการการเลือกตั้งประจำองค์การบริหารส่วนจังหวัดปราจีนบุรี
เรื่อง การกำหนดสถานที่ หลักเกณฑ์และวิธีปิดประกาศเกี่ยวกับการเลือกตั้ง
สมาชิกสภาองค์การบริหารส่วนจังหวัดปราจีนบุรี และนายกองค์การบริหารส่วนจังหวัดปราจีนบุรี

.....

ตามที่ผู้อำนวยการการเลือกตั้งประจำองค์การบริหารส่วนจังหวัดปราจีนบุรี ประกาศให้มีการเลือกตั้งสมาชิกสภาองค์การบริหารส่วนจังหวัดปราจีนบุรี และนายกองค์การบริหารส่วนจังหวัดปราจีนบุรี เมื่อวันที่ ธันวาคม ๒๕๖๗ โดยความเห็นชอบของผู้ผู้อำนวยการการเลือกตั้งประจำองค์การบริหารส่วนจังหวัดปราจีนบุรี ประกาศให้มีการเลือกตั้งสมาชิกสภาองค์การบริหารส่วนจังหวัดปราจีนบุรี และนายกองค์การบริหารส่วนจังหวัดปราจีนบุรี ในวันเสาร์ที่ ๑ กุมภาพันธ์ พ.ศ. ๒๕๖๘ นั้น

อาศัยอำนาจตามความในมาตรา ๗๑ แห่งพระราชบัญญัติการเลือกตั้งสมาชิกสภาท้องถิ่นหรือผู้บริหารท้องถิ่น พ.ศ. ๒๕๖๒ และระเบียบคณะกรรมการการเลือกตั้งว่าด้วยวิธีการหาเสียงและลักษณะต้องห้ามในการหาเสียงเลือกตั้งสมาชิกสภาท้องถิ่นหรือผู้บริหารท้องถิ่น พ.ศ. ๒๕๖๓ และที่แก้ไขเพิ่มเติม (ฉบับที่ ๒) พ.ศ. ๒๕๖๓ ข้อ ๑๙ ประกอบกับมติคณะกรรมการการเลือกตั้งประจำองค์การบริหารส่วนจังหวัดปราจีนบุรี ครั้งที่ เมื่อวันที่ ธันวาคม ๒๕๖๗ จึงประกาศการกำหนดสถานที่ หลักเกณฑ์และวิธีปิดประกาศเกี่ยวกับการเลือกตั้งสมาชิกสภาองค์การบริหารส่วนจังหวัดปราจีนบุรี และนายกองค์การบริหารส่วนจังหวัดปราจีนบุรี ดังนี้

๑. ศูนย์ประสานงานการเลือกตั้งประจำองค์การบริหารส่วนจังหวัดปราจีนบุรี ได้จัดสถานที่สำหรับปิดประกาศเกี่ยวกับการหาเสียงเลือกตั้ง ณ อุทยานการเรียนรู้ห้องสมุดการบริหารส่วนจังหวัดปราจีนบุรี (PRK PARK)

๒. หลักเกณฑ์และวิธีการปิดประกาศเกี่ยวกับการหาเสียงเลือกตั้ง และปิดแผ่นป้ายเกี่ยวกับการหาเสียงเลือกตั้ง

๒.๑ ให้ผู้สมัครจัดทำและปิดประกาศเกี่ยวกับการหาเสียงเลือกตั้ง มีขนาดความกว้างไม่เกิน ๓๐ เซนติเมตร และมีขนาดความยาวไม่เกิน ๔๒ เซนติเมตร (ขนาดประมาณกระดาษ เอ ๓)

๒.๒ ให้ผู้สมัครจัดทำและติดป้ายเกี่ยวกับการหาเสียงเลือกตั้ง มีขนาดความกว้างไม่เกิน ๑๓๐ เซนติเมตร และมีขนาดความยาวไม่เกิน ๒๕๕ เซนติเมตร

๓. ประกาศเกี่ยวกับการหาเสียงเลือกตั้ง และแผ่นป้ายเกี่ยวกับการหาเสียงเลือกตั้ง ตามข้อ ๑ และข้อ ๒ ผู้สมัครสามารถระบุชื่อ รูปภาพ หมายเลขประจำตัวของผู้สมัคร ชื่อของพรรคการเมือง สัญลักษณ์ของพรรคการเมือง สัญลักษณ์ นโยบายของผู้สมัคร คติพจน์ คำขวัญ ข้อมูลประวัติ เฉพาะที่เกี่ยวกับผู้สมัคร พร้อมระบุชื่อตัว ชื่อสกุล ที่อยู่ของผู้ว่าจ้าง ผู้ผลิต จำนวน และวันเดือนปี ที่ผลิตไว้บริเวณที่เห็นได้ชัดของประกาศเกี่ยวกับการหาเสียงเลือกตั้งและแผ่นป้ายเกี่ยวกับการหาเสียงเลือกตั้ง ในกรณีการนำข้อมูล

/เกี่ยวกับพรรคการเมือง...

เกี่ยวกับพรรคการเมืองหรือการนำภาพบุคคลเพื่อใช้ในการหาเสียงเลือกตั้ง จะต้องได้รับความยินยอมจากบุคคลหรือพรรคการเมืองนั้น และไม่ขัดต่อมาตรา ๓๔ แห่งพระราชบัญญัติการเลือกตั้งสมาชิกสภาท้องถิ่นหรือผู้บริหารท้องถิ่น พ.ศ. ๒๕๖๒ และอาจนำภาพผู้สมัครรับเลือกตั้งเป็นสมาชิกสภาท้องถิ่นหรือผู้บริหารท้องถิ่นในองค์กรปกครองส่วนท้องถิ่นเดียวกันมาใช้ในการหาเสียงเลือกตั้งด้วยก็ได้

๔. การปิดประกาศเกี่ยวกับการหาเสียงเลือกตั้งหรือติดแผ่นป้ายเกี่ยวกับการหาเสียงเลือกตั้ง ผู้สมัครสามารถกระทำได้เฉพาะสถานที่ที่คณะกรรมการการเลือกตั้งประจำองค์การบริหารส่วนจังหวัดปราจีนบุรีประกาศกำหนด และให้ดำเนินการได้เฉพาะภายในเขตเลือกตั้งที่สมัครรับเลือกตั้งเท่านั้น

๕. กรณีที่ผู้สมัครปิดประกาศเกี่ยวกับการหาเสียงเลือกตั้งหรือติดป้ายเกี่ยวกับการหาเสียงเลือกตั้งไม่ถูกต้องตามประกาศนี้ ให้หัวหน้าหน่วยงาน หัวหน้าพนักงานส่วนท้องถิ่น เจ้าพนักงานท้องถิ่น มีอำนาจสั่งผู้สมัครให้แก้ไขให้ถูกต้องภายในระยะเวลาที่กำหนด และหากไม่ดำเนินการแก้ไขภายในระยะเวลาที่กำหนด ให้ผู้มีอำนาจข้างต้นมีอำนาจรื้อถอน ทำลาย ปลดออก ปกปิด หรือลบข้อความ ภาพ หรือรูปรอยดังก้าวหรือสั่งให้หน่วยงานอื่นดำเนินการ โดยให้คิดค่าใช้จ่ายกับผู้สมัครนั้น

๖. หลักเกณฑ์ วิธีการปิดประกาศเกี่ยวกับการหาเสียงเลือกตั้ง และติดแผ่นป้ายเกี่ยวกับการหาเสียงเลือกตั้งอื่น ๆ ตามที่คณะกรรมการการเลือกตั้งประจำองค์การบริหารส่วนจังหวัดปราจีนบุรี กำหนด ดังนี้

(๑) สถานที่ติดแผ่นป้ายเกี่ยวกับการหาเสียงเลือกตั้งต้องคำนึงถึงความเหมาะสม

(๒) ความเป็นระเบียบเรียบร้อย

(๓) ความสะอาด

(๔) ความปลอดภัย

(๕) ความมั่นคงแข็งแรง

(๖) มีทัศนียภาพและทัศนวิสัยที่ดีไม่เกิดอันตรายแก่ประชาชนหรือต่อยานพาหนะ


(๗) ไม่ก่อให้เกิดความเสียหายต่อทรัพย์สินของทางราชการหรือประชาชน

(๘) ต้องไม่เป็นการกีดขวางทางสัญจรและการจราจร

๗. สำหรับสถานที่ปิดประกาศเกี่ยวกับการหาเสียงและติดแผ่นป้ายเกี่ยวกับการหาเสียงเลือกตั้งให้เป็นไปตามเอกสารแนบท้ายประกาศนี้

ทั้งนี้ ตั้งแต่บัดนี้เป็นต้นไปจนถึงเวลา ๑๘.๐๐ นาฬิกาของวันที่ ๓๑ มกราคม พ.ศ. ๒๕๖๘

ประกาศ ณ วันที่ ๒๕ เดือน ธันวาคม พ.ศ. ๒๕๖๗



(นายชนาธิป โคมณี)

ประธานกรรมการการเลือกตั้งประจำองค์การบริหารส่วนจังหวัดปราจีนบุรี

เอกสารแนบท้ายประกาศคณะกรรมการการเลือกตั้งประจำองค์การบริหารส่วนจังหวัดปราจีนบุรี
เรื่อง การกำหนดสถานที่ หลักเกณฑ์และวิธีปิดประกาศเกี่ยวกับการเลือกตั้ง
สมาชิกสภาองค์การบริหารส่วนจังหวัดปราจีนบุรี และนายกองค์การบริหารส่วนจังหวัดปราจีนบุรี
แบบกำหนดสถานที่ หลักเกณฑ์และวิธีปิดประกาศเกี่ยวกับการเลือกตั้ง
สมาชิกสภาองค์การบริหารส่วนจังหวัดปราจีนบุรี และนายกองค์การบริหารส่วนจังหวัดปราจีนบุรี
องค์การบริหารส่วนจังหวัดปราจีนบุรี
ตำบลหน้าเมือง อำเภอเมืองปราจีนบุรี จังหวัดปราจีนบุรี

ตามที่คณะกรรมการการเลือกตั้งได้มีประกาศกำหนดให้มีการเลือกตั้งสมาชิกสภาองค์การบริหารส่วนจังหวัดปราจีนบุรี และนายกองค์การบริหารส่วนจังหวัดปราจีนบุรี ในวันเสาร์ที่ ๑ เดือนกุมภาพันธ์ พ.ศ. ๒๕๖๘ นั้น

คณะกรรมการการเลือกตั้งประจำองค์การบริหารส่วนจังหวัดปราจีนบุรี จึงกำหนดสถานที่ ติดแผ่นป้ายเกี่ยวกับการเลือกตั้งสมาชิกสภาองค์การบริหารส่วนจังหวัดปราจีนบุรี และนายกองค์การบริหารส่วนจังหวัดปราจีนบุรี ดังนี้

ถนนเขตอำเภอเมืองปราจีนบุรี ๑๑ สายทาง

๑. ถนนสาย ปจ.ถ. ๑๐๐๐๑ บ้านโคกกะจะ - บ้านสันทรีย์
๒. ถนนสาย ปจ.ถ. ๑๐๐๑๓ โรงพยาบาลค่ายจักรพงษ์ - ตรอกขจร
๓. ถนนสาย ปจ.ถ. ๑๐๐๔๒ วัดสว่างาม - บ้านบางไผ่น้อย
๔. ถนนสาย ปจ.ถ. ๑๐๐๕๑ บ้านสนามพลี หมู่ที่ ๘ ตำบลบางเดชะ
๕. ถนนสาย ปจ.ถ. ๑๐๐๑๒๔ บ้านหนองประเทือง หมู่ที่ ๑๗ - หมู่ที่ ๘
๖. ถนนสาย ปจ.ถ. ๑๐๐๒๐๙ บ้านเหล่าบุตร หมู่ที่ ๖ - บ้านหัวส้ม หมู่ที่ ๒
๗. ถนนสาย ปจ.ถ. ๑๐๐๑๒๐ บ้านแหลม หมู่ที่ ๔ - บ้านเนินไฮ หมู่ที่ ๘
๘. ถนนสาย ปจ.ถ. ๑๐๐๑๙๖ บ้านหมู่ที่ ๑๑ ตำบลบ้านพระ - หมู่ที่ ๙ ตำบลดงขี้เหล็ก
๙. ถนนสาย ปจ.ถ. ๑๐๐๑๙๘ บ้านโนนหอม หมู่ที่ ๔ ตำบลโนนหอม - หมู่ที่ ๒ ตำบลดงขี้เหล็ก
๑๐. ถนนสาย ปจ.ถ. ๑๐๐๒๐๑ บ้านเนินไฮ หมู่ที่ ๘ เชื่อมบ้านหนองงูเหลือม หมู่ที่ ๙ ตำบลเนินหอม
๑๑. ถนนสาย ปจ.ถ. ๑๐๐๑๙๙ สายทางบ้านสุปิต หมู่ที่ ๑ - หมู่ที่ ๔ ตำบลโคกไม้ลาย

ถนนเขตอำเภอกบินทร์บุรี ๓๑ สายทาง

๑. ถนนสาย ปจ.ถ. ๑๐๐๒๒ บ้านไผ่ - บ้านบ่อทอง
๒. ถนนสาย ปจ.ถ. ๑๐๐๓๓ สายสุวรรณศร - บ้านโคกกะไค
๓. ถนนสาย ปจ.ถ. ๑๐๐๑๖ บ้านโคกอุดม - บ้านแหลมไผ่
๔. ถนนสาย ปจ.ถ. ๑๐๐๐๓ บ้านสระคู - บ้านสะพานหิน
๕. ถนนสาย ปจ.ถ. ๑๐๐๑๗ บ้านตรอกปลาไหล - บ้านเขากระแต

/๑๒. ถนนสาย...

๖. ถนนสาย ปจ.ถ. ๑๐๐๐๕ บ้านทุ่งแฝก - บ้านเขาไม้แก้ว
๗. ถนนสาย ปจ.ถ. ๑๐๐๒๓ บ้านตลาดกบินทร์ - บ้านเมืองใหม่
๘. ถนนสาย ปจ.ถ. ๑๐๐๐๙ บ้านเขาไม้แก้ว - บ้านวังตะเคียน
๙. ถนนสาย ปจ.ถ. ๑๐๐๑๙ บ้านหนองนมหนู - บ้านโคกกระท้อน
๑๐. ถนนสาย ปจ.ถ. ๑๐๐๓๐ บ้านตรอกปลาไหล - บ้านหนองคล้า
๑๑. ถนนสาย ปจ.ถ. ๑๐๐๐๒ บ้านสันตัน -บ้านวังดินสอ
๑๒. ถนนสาย ปจ.ถ. ๑๐๐๒๘ บ้านเกาะยายหนัก - บ้านโคกบ้าน
๑๓. ถนนสาย ปจ.ถ. ๑๐๐๑๘ บ้านหนองยายเกิด - บ้านหาดยาว
๑๔. ถนนสาย ปจ.ถ. ๑๐๐๒๑ บ้านคลองแห่ - บ้านหนองเข้
๑๕. ถนนสาย ปจ.ถ. ๑๐๐๔๗ บ้านประดับ - บ้านเขาถ้ำ หมู่ที่ ๓ - หมู่ที่ ๑๐
๑๖. ถนนสาย ปจ.ถ. ๑๐๐๒๔ บ้านทุ่งแฝก - บ้านหาดสูง
๑๗. ถนนสาย ปจ.ถ. ๑๐๐๐๗ บ้านเขาขาด - บ้านนาคำ
๑๘. ถนนสาย ปจ.ถ. ๑๐๐๒๕ รพช.ปราจีนบุรี - มูลนิธิสังฆพุทธธรรม
๑๙. ถนนสาย ปจ.ถ. ๑๐๐๒๐ บ้านเขาลูกช้าง - บ้านโนนเจริญ
๒๐. ถนนสาย ปจ.ถ. ๑๐๐๔๘ บ้านทับไทร หมู่ที่ ๑ - บ้านวังรี หมู่ที่ ๕
๒๑. ถนนสาย ปจ.ถ. ๑๐๐๕๙ ทางหลวงแผ่นดินหมายเลข ๓๐๔ ตำบลเมืองเก่า
๒๒. ถนนสาย ปจ.ถ. ๑๐๐๙๙ สายบ้านเขาไม้แก้วพัฒนา - บ้านขุนด่าน ถนน ๓๕๙ ตำบลเขาไม้แก้ว
๒๓. ถนนสาย ปจ.ถ. ๑๐๐๘๘ สายบ้านเขาไม้แก้ว - บ้านเขาด้วน - บ้านเขากระแต
๒๔. ถนนสาย ปจ.ถ. ๑๐๐๔๗ สายบ้านประดับ - บ้านเขาถ้ำ หมู่ที่ ๓ ตำบลวังท่าช้าง
๒๕. ถนนสาย ปจ.ถ. สายบ้านคลองเจ้าแรง หมู่ที่ ๒ - ตำบลเขาไม้แก้ว-บ้านดงขวาง หมู่ที่ ๑๑ ตำบลย่านรี
๒๖. ถนนสาย ปจ.ถ. ๑๐๐๒๓๔ บ้านท่าทองคำ หมู่ที่ ๒,๔ ตำบลย่านรี - บ้านหนองแหน หมู่ที่ ๗ ตำบลวังตะเคียน
๒๗. ถนนสาย อบจ.ปจ บ้านหนองโดน หมู่ที่ ๗ บ้านปากน้ำ หมู่ที่ ๑ ตำบลบ่อทอง - บ้านเนินสูง หมู่ที่ ๘ ตำบลวังตะเคียน
๒๘. ถนนสาย ปจ.ถ.๑๐๐๒๒๑ บ้านโคกขี้เหล็ก หมู่ที่ ๒ ตำบลหนองก่ อำเภอกบินทร์บุรี - บ้านบูกกล้วย หมู่ที่ ๔ ตำบลแก่งดินสอ
๒๙. ถนนสาย ปจ.ถ. บ้านคลองร่วม หมู่ที่ ๙ ตำบลลาดตะเคียน - บ้านปราสาท หมู่ที่ ๗ ตำบลหาดนางแก้ว
๓๐. ถนนสาย ปจ.ถ. ๑๐๐๒๒๒ สายบ้านหนองยายฉ้วน หมู่ที่ ๑๒ ตำบลวังดาล เชื่อมทางหลวงชนบท สาย ทช, ๒๐๒๓ บ้านโคกกระท้อน
๓๑. ถนนสาย ปจ.ถ. ๑๐๐๒๑๙ สายบ้านปราสาท หมู่ที่ ๗ ต.หาดนางแก้ว เชื่อมถนน รพช. ปราจีนบุรีบ้านทุ่งแฝก หมู่ที่ ๑๐ ตำบลกบินทร์

ถนนเขตอำเภอชาติ ๘ สายทาง

๑. ถนนสาย ปจ.ถ. ๑๐๐๒๖ บ้านสระแทน - บ้านทรายทอง หมู่ที่ ๕
๒. ถนนสาย ปจ.ถ. ๑๐๐๐๖ บ้านสระแทน - บ้านสะพานหิน
๓. ถนนสาย ปจ.ถ. ๑๐๐๕๓ บ้านนิคมสหกรณ์ หมู่ที่ ๗ ตำบลทุ่งโพธิ์
๔. ถนนสาย ปจ.ถ. บ้านโรงเลื่อยโคกอุดม หมู่ที่ ๒ ตำบลหนองกี้
๕. ถนนสาย ปจ.ถ. ๑๐๐๙๗ บ้านดลิ่งชัน - บ้านสำพันตา
๖. ถนนสาย ปจ.ถ. ๑๐๐๒๓๖ บ้านทรายทอง - บ้านทุ่งโพธิ์
๗. ถนนสาย ปจ.ถ. ๑๐๐๒๓๗ สายหมู่ที่ ๙,๕ ตำบลสำพันตา - หมู่ที่ ๓ ตำบลสะพานหิน
๘. ถนนสาย ปจ.ถ. ๑๐๐๒๓๘ สายบ้านแก่งดินสอ - บ้านวังรี - บ้านบุกล้วย หมู่ที่ ๖, ๕, ๔ ตำบลแก่งดินสอ

ถนนเขตอำเภอประจันตคาม ๑๕ สายทาง

๑. ถนนสาย ปจ.ถ. ๑๐๐๐๔ บ้านคำเลียบ - บ้านตะคร้อใต้
๒. ถนนสาย ปจ.ถ. ๑๐๐๑๐ บ้านท่าโพธิ์ - บ้านเนินเป่า
๓. ถนนสาย ปจ.ถ. ๑๐๐๓๘ บ้านโคกกรวด - บ้านเขาน้อย
๔. ถนนสาย ปจ.ถ. บ้านโคกสว่าง - บ้านเนินหินตั้ง
๕. ถนนสาย ปจ.ถ. ๑๐๐๑๒ บ้านท่าโพธิ์ - บ้านเนินแดง
๖. ถนนสาย ปจ.ถ. ประจันตคาม - บ้านดงไชยมัน
๗. ถนนสาย ปจ.ถ. ๑๐๐๒๙ บ้านหนองไฮ - บ้านเกาะแดง
๘. ถนนสาย ปจ.ถ. บ้านโคกไข่เต่า หมู่ที่ ๖ - บ้านดงไชยมัน หมู่ที่ ๑๐
๙. ถนนสาย ปจ.ถ. หมู่ที่ ๑-๒-๓ ตำบลดงบัง อำเภอประจันตคาม
๑๐. ถนนสาย ปจ.ถ. บ้านเกาะเสือ หมู่ที่ ๑ ตำบลประจันตคาม - บ้านเกาะลอย หมู่ที่ ๓
๑๑. ถนนสาย ปจ.ถ. บ้านไผ่ หมู่ที่ ๖ ตำบลหนองแสง
๑๒. ถนนสาย ปจ.ถ. สายบ้านโคกอุ้มทอง - บ้านชิงกระชาย
๑๓. ถนนสาย อบจ.ปจ. สายหมู่ที่ ๗ ตำบลบ้านทาม อำเภอประจันตคาม - หมู่ที่ ๕ ตำบลบ้านทาม
๑๔. ถนนสาย ปจ.ถ. สายบ้านนา หมู่ที่ ๓ บ้านโนน หมู่ที่ ๔ ตำบลดงบัง - บ้านไผ่ หมู่ที่ ๕ ตำบลหนองแสง
๑๕. ถนนสาย ปจ.ถ. สายบ้านหนองเลิง หมู่ที่ ๑๒ ตำบลคำโดนด - บ้านเนินอุดม หมู่ที่ ๙ ตำบลดงบัง

ถนนเขตอำเภอศรีมหาโพธิ์ ๑๓ สายทาง

๑. ถนนสาย ปจ.ถ. บ้านกรอกสมบูรณ์ - บ้านสระบัว
๒. ถนนสาย ปจ.ถ. บ้านหมู่ที่ ๓ - หมู่ที่ ๘ ตำบลหัวหว้า
๓. ถนนสาย ปจ.ถ. บ้านเกาะสมอ - บ้านดงกระตงายาม


๔. ถนนสาย ปจ.ถ. บ้านดอนตะแบก - บ้านทรายทอง
๕. ถนนสาย ปจ.ถ. บ้านหัวเอน หมู่ที่ ๘ - บ้านมาบเหียง หมู่ที่ ๑๐
๖. ถนนสาย ปจ.ถ. บ้านสัมพันธ์ - บ้านไผ่ หมู่ที่ ๘
๗. ถนนสาย ปจ.ถ. บ้านเกาะแดง - บ้านวังกะพง
๘. ถนนสาย ปจ.ถ. สายบ้านหนองสีเสียด หมู่ที่ ๑๖ - หมู่ที่ ๘ ตำบลหนองโพรง
๙. ถนนสาย ปจ.ถ. บ้านหัวเอน หมู่ที่ ๘ ตำบลศรีมหาโพธิ - หมู่ที่ ๑ ตำบลกรอกสมบูรณ์
๑๐. ถนนสาย ปจ.ถ. สายวัดทุ่งประพาสวังค้อแลนด์ หมู่ที่ ๕ ตำบลกรอกสมบูรณ์ อำเภอศรีมหาโพธิ เชื่อมหมู่ที่ ๑ ตำบลลาดตะเคียน
๑๑. ถนนสาย ปจ.ถ. บ้านวังกะพง หมู่ที่ ๖ ตำบลบ้านทาม อำเภอศรีมหาโพธิ - หมู่ที่ ๗ บ้านเกาะแดง ตำบลบ้านหอย
๑๒. ถนนสาย ปจ.ถ. สายหมู่ที่ ๑๖ ตำบลหัวหว้า อำเภอศรีมหาโพธิ เชื่อมหมู่ที่ ๕ ตำบลโคกไทย
๑๓. ถนนสาย ปจ.ถ. สายบ้านวังน้ำดำ หมู่ที่ ๘,๑๐,๑๑,๑๒ ตำบลศรีมหาโพธิ - หมู่ที่ ๑๒ ตำบลหนองโพรง เชื่อมหมู่ที่ ๑๒ ตำบลหัวหว้า

ถนนเขตอำเภอบ้านสร้าง ๕ สายทาง

๑. ถนนสาย ปจ.ถ. ๑๐๐๔๑ บ้านสร้าง - สถานีรถไฟโยทะกา
๒. ถนนสาย ปจ.ถ. ๑๐๐๔๐ บ้านหนองกระทุ่ม - บ้านหนองแหน
๓. ถนนสาย ปจ.ถ. บ้านสร้าง - บ้านบางเตย
๔. ถนนสาย ปจ.ถ. ๑๐๐๓๙ บ้านท่ากระทุ่ม - บ้านปากคลอง
๕. ถนนสาย ปจ.ถ. สายทางหมู่ที่ ๓,๔,๕ ตำบลบางเตย - หมู่ที่ ๑,๔๖,๗,๘ ตำบลบางยาง

ถนนเขตอำเภอศรีมหาโพธิ ๓ สายทาง

๑. ถนนสาย ปจ.ถ. บ้านไผ่ชะเลียด - บ้านกระทุ่มแพ้ว
๒. ถนนสาย ปจ.ถ. บ้านคูลำพัน หมู่ที่ ๔ ตำบลคูลำพัน - บ้านดอนใหญ่ หมู่ ๕ ตำบลดงกระทงยาม
๓. ถนนสาย ปจ.ถ. บ้านโคกพนมดี - บ้านหนองเรือ หมู่ที่ ๘



(นายชนาธิป โคมณี)

ประธานกรรมการการเลือกตั้งประจำองค์การบริหารส่วนจังหวัดปราจีนบุรี



ประกาศคณะกรรมการการเลือกตั้งประจำองค์การบริหารส่วนจังหวัดปราจีนบุรี
เรื่อง การกำหนดสถานที่ หลักเกณฑ์และวิธีปิดประกาศเกี่ยวกับการเลือกตั้ง
สมาชิกสภาองค์การบริหารส่วนจังหวัดปราจีนบุรี และนายกองค์การบริหารส่วนจังหวัดปราจีนบุรี (เพิ่มเติม)

.....
ตามที่คณะกรรมการการเลือกตั้งประจำองค์การบริหารส่วนจังหวัดปราจีนบุรี ได้ประกาศ
การกำหนดสถานที่ หลักเกณฑ์และวิธีปิดประกาศเกี่ยวกับการเลือกตั้งสมาชิกสภาองค์การบริหารส่วนจังหวัด
ปราจีนบุรี และนายกองค์การบริหารส่วนจังหวัดปราจีนบุรี นั้น

อาศัยอำนาจตามความในมาตรา ๗๑ แห่งพระราชบัญญัติการเลือกตั้งสมาชิกสภาท้องถิ่นหรือ
ผู้บริหารท้องถิ่น พ.ศ. ๒๕๖๒ และระเบียบคณะกรรมการการเลือกตั้งว่าด้วยวิธีการหาเสียงและลักษณะต้องห้าม
ในการหาเสียงเลือกตั้งสมาชิกสภาท้องถิ่นหรือผู้บริหารท้องถิ่น พ.ศ. ๒๕๖๓ และที่แก้ไขเพิ่มเติม (ฉบับที่ ๒)
พ.ศ. ๒๕๖๓ ข้อ ๑๙ ประกอบกับมติคณะกรรมการการเลือกตั้งประจำองค์การบริหารส่วนจังหวัดปราจีนบุรี
ครั้งที่ ๒/๒๕๖๘ เมื่อวันที่ ๑๐ มกราคม ๒๕๖๘ จึงประกาศการกำหนดสถานที่ หลักเกณฑ์และวิธีปิดประกาศ
เกี่ยวกับการเลือกตั้งสมาชิกสภาองค์การบริหารส่วนจังหวัดปราจีนบุรี และนายกองค์การบริหารส่วนจังหวัด
ปราจีนบุรี (เพิ่มเติม) ดังนี้

สถานที่ปิดประกาศเกี่ยวกับการหาเสียงและติดแนบป้ายเกี่ยวกับการหาเสียงเลือกตั้ง (เพิ่มเติม)


๑. ถนนในความรับผิดชอบของเทศบาลตำบลโคกมะกอก
๒. ถนนในความรับผิดชอบของเทศบาลตำบลบ้านนาปรือ
๓. ถนนในความรับผิดชอบของเทศบาลเมืองปราจีนบุรี
๔. ถนนในความรับผิดชอบของเทศบาลตำบลกบินทร์
๕. ถนนในความรับผิดชอบของเทศบาลตำบลบ้านสร้าง
๖. ถนนในความรับผิดชอบของเทศบาลตำบลโคกปีบ
๗. ถนนในความรับผิดชอบของเทศบาลตำบลศรีมหาโพธิ์
๘. ถนนในความรับผิดชอบของเทศบาลตำบลกรอกสมบุรณ์
๙. ถนนในความรับผิดชอบของเทศบาลตำบลประจันตคาม
๑๐. ถนนในความรับผิดชอบของเทศบาลตำบลเมืองเก่า
๑๑. ถนนในความรับผิดชอบของเทศบาลตำบลบางเดชะ
๑๒. ถนนในความรับผิดชอบของเทศบาลตำบลนาดี
๑๓. ถนนในความรับผิดชอบของเทศบาลตำบลโพธิ์งาม
๑๔. ถนนในความรับผิดชอบขององค์การบริหารส่วนตำบลบ่อทอง

๑๕. ถนนในความรับผิดชอบขององค์การบริหารส่วนตำบลสระบัว
๑๖. ถนนในความรับผิดชอบขององค์การบริหารส่วนตำบลลาดตะเคียน
๑๗. ถนนในความรับผิดชอบขององค์การบริหารส่วนตำบลเมืองเก่า
๑๘. ถนนในความรับผิดชอบขององค์การบริหารส่วนตำบลวังตาล
๑๙. ถนนในความรับผิดชอบขององค์การบริหารส่วนตำบลวังท่าช้าง
๒๐. ถนนในความรับผิดชอบขององค์การบริหารส่วนตำบลเขาไม้แก้ว
๒๑. ถนนในความรับผิดชอบขององค์การบริหารส่วนตำบลย่านรี
๒๒. ถนนในความรับผิดชอบขององค์การบริหารส่วนตำบลกบินทร์
๒๓. ถนนในความรับผิดชอบขององค์การบริหารส่วนตำบลวังตะเคียน
๒๔. ถนนในความรับผิดชอบขององค์การบริหารส่วนตำบลนนทรี
๒๕. ถนนในความรับผิดชอบขององค์การบริหารส่วนตำบลหาดนางแก้ว
๒๖. ถนนในความรับผิดชอบขององค์การบริหารส่วนตำบลบ้านนา
๒๗. ถนนในความรับผิดชอบขององค์การบริหารส่วนตำบลนาแซง
๒๘. ถนนในความรับผิดชอบขององค์การบริหารส่วนตำบลบ้านพระ
๒๙. ถนนในความรับผิดชอบขององค์การบริหารส่วนตำบลไม้เค็ด
๓๐. ถนนในความรับผิดชอบขององค์การบริหารส่วนตำบลทุ่งโพธิ์
๓๑. ถนนในความรับผิดชอบขององค์การบริหารส่วนตำบลดงพระราม
๓๒. ถนนในความรับผิดชอบขององค์การบริหารส่วนตำบลบุพราหมณ์
๓๓. ถนนในความรับผิดชอบขององค์การบริหารส่วนตำบลโนนห้อม
๓๔. ถนนในความรับผิดชอบขององค์การบริหารส่วนตำบลแก่งดินสอ
๓๕. ถนนในความรับผิดชอบขององค์การบริหารส่วนตำบลเนินหอม
๓๖. ถนนในความรับผิดชอบขององค์การบริหารส่วนตำบลสำพันตา
๓๗. ถนนในความรับผิดชอบขององค์การบริหารส่วนตำบลวัดโบสถ์
๓๘. ถนนในความรับผิดชอบขององค์การบริหารส่วนตำบลหนองโพรง
๓๙. ถนนในความรับผิดชอบขององค์การบริหารส่วนตำบลท่างาม
๔๐. ถนนในความรับผิดชอบขององค์การบริหารส่วนตำบลกรอกสมบูรณ
๔๑. ถนนในความรับผิดชอบขององค์การบริหารส่วนตำบลนาดี
๔๒. ถนนในความรับผิดชอบขององค์การบริหารส่วนตำบลหัวหว่า
๔๓. ถนนในความรับผิดชอบขององค์การบริหารส่วนตำบลสะพานหิน
๔๔. ถนนในความรับผิดชอบขององค์การบริหารส่วนตำบลดงกระทงยาม
๔๕. ถนนในความรับผิดชอบขององค์การบริหารส่วนตำบลบ้านทาม
๔๖. ถนนในความรับผิดชอบขององค์การบริหารส่วนตำบลโคกไทย
๔๗. ถนนในความรับผิดชอบขององค์การบริหารส่วนตำบลท่าตูม
๔๘. ถนนในความรับผิดชอบขององค์การบริหารส่วนตำบลโคกปี่

๔๙. ถนนในความรับผิดชอบขององค์การบริหารส่วนตำบลไม้ชะเลียด
 ๕๐. ถนนในความรับผิดชอบขององค์การบริหารส่วนตำบลศรีมหาโพธิ์
 ๕๑. ถนนในความรับผิดชอบขององค์การบริหารส่วนตำบลบางพลวง
 ๕๒. ถนนในความรับผิดชอบขององค์การบริหารส่วนตำบลบางเตย
 ๕๓. ถนนในความรับผิดชอบขององค์การบริหารส่วนตำบลบางยาง
 ๕๔. ถนนในความรับผิดชอบขององค์การบริหารส่วนตำบลบางปลาร้า
 ๕๕. ถนนในความรับผิดชอบขององค์การบริหารส่วนตำบลบ้านสร้าง
 ๕๖. ถนนในความรับผิดชอบขององค์การบริหารส่วนตำบลบางกระเบา
 ๕๗. ถนนในความรับผิดชอบขององค์การบริหารส่วนตำบลบางแดน
 ๕๘. ถนนในความรับผิดชอบขององค์การบริหารส่วนตำบลหนองแก้ว
 ๕๙. ถนนในความรับผิดชอบขององค์การบริหารส่วนตำบลบุฝ้าย
 ๖๐. ถนนในความรับผิดชอบขององค์การบริหารส่วนตำบลคำโดนด
 ๖๑. ถนนในความรับผิดชอบขององค์การบริหารส่วนตำบลดงบัง
 ๖๒. ถนนในความรับผิดชอบขององค์การบริหารส่วนตำบลเกาะลอย
 ๖๓. ถนนในความรับผิดชอบขององค์การบริหารส่วนตำบลบ้านหอย
 ๖๔. ถนนในความรับผิดชอบขององค์การบริหารส่วนตำบลหนองแสง
 ๖๕. ถนนในความรับผิดชอบขององค์การบริหารส่วนตำบลประจันตคาม
 ๖๖. ถนนในความรับผิดชอบขององค์การบริหารส่วนตำบลดงขี้เหล็ก
 ๖๗. ถนนในความรับผิดชอบขององค์การบริหารส่วนตำบลรอบเมือง
 ๖๘. ถนนในความรับผิดชอบขององค์การบริหารส่วนตำบลโคกไม้ลาย
 ๖๙. ถนนในความรับผิดชอบของเทศบาลเมืองหนองกี่
 ๗๐. ถนนในความรับผิดชอบของแขวงทางหลวงปราจีนบุรี
 ๗๑. ถนนในความรับผิดชอบของแขวงทางหลวงชนบทปราจีนบุรี
 ๗๒. เสาไฟฟ้าในความรับผิดชอบของการไฟฟ้าจังหวัดปราจีนบุรี
- ทั้งนี้ ตั้งแต่วันที่ ๒๔ ธันวาคม ๒๕๖๗ เป็นต้นไป จนถึงเวลา ๑๘.๐๐ นาฬิกาของวันที่

๓๑ มกราคม พ.ศ. ๒๕๖๘

ประกาศ ณ วันที่ ๑๐ เดือน มกราคม พ.ศ. ๒๕๖๘



(นายชนาธิป โคกมณี)

ประธานกรรมการการเลือกตั้งประจำองค์การบริหารส่วนจังหวัดปราจีนบุรี